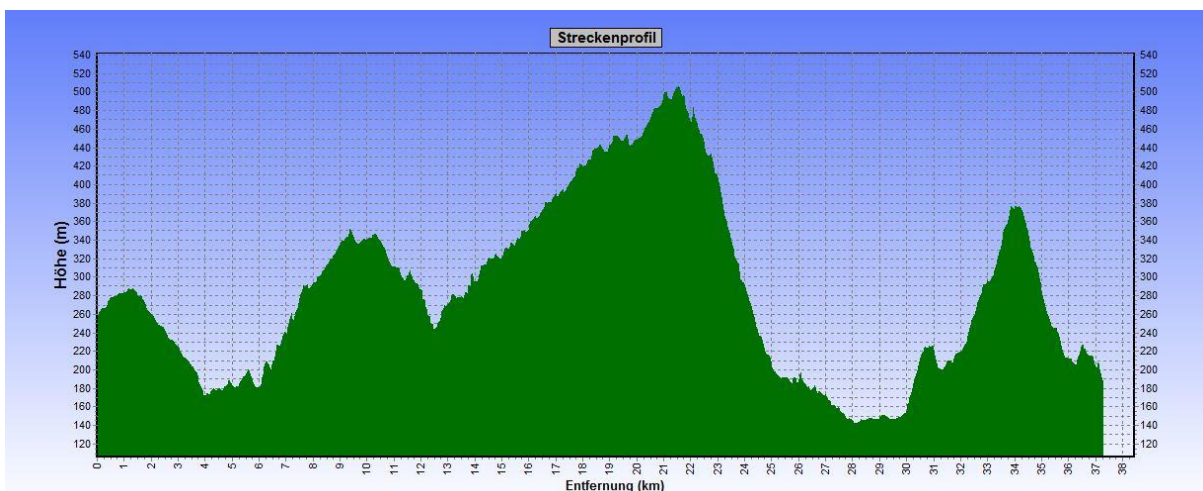
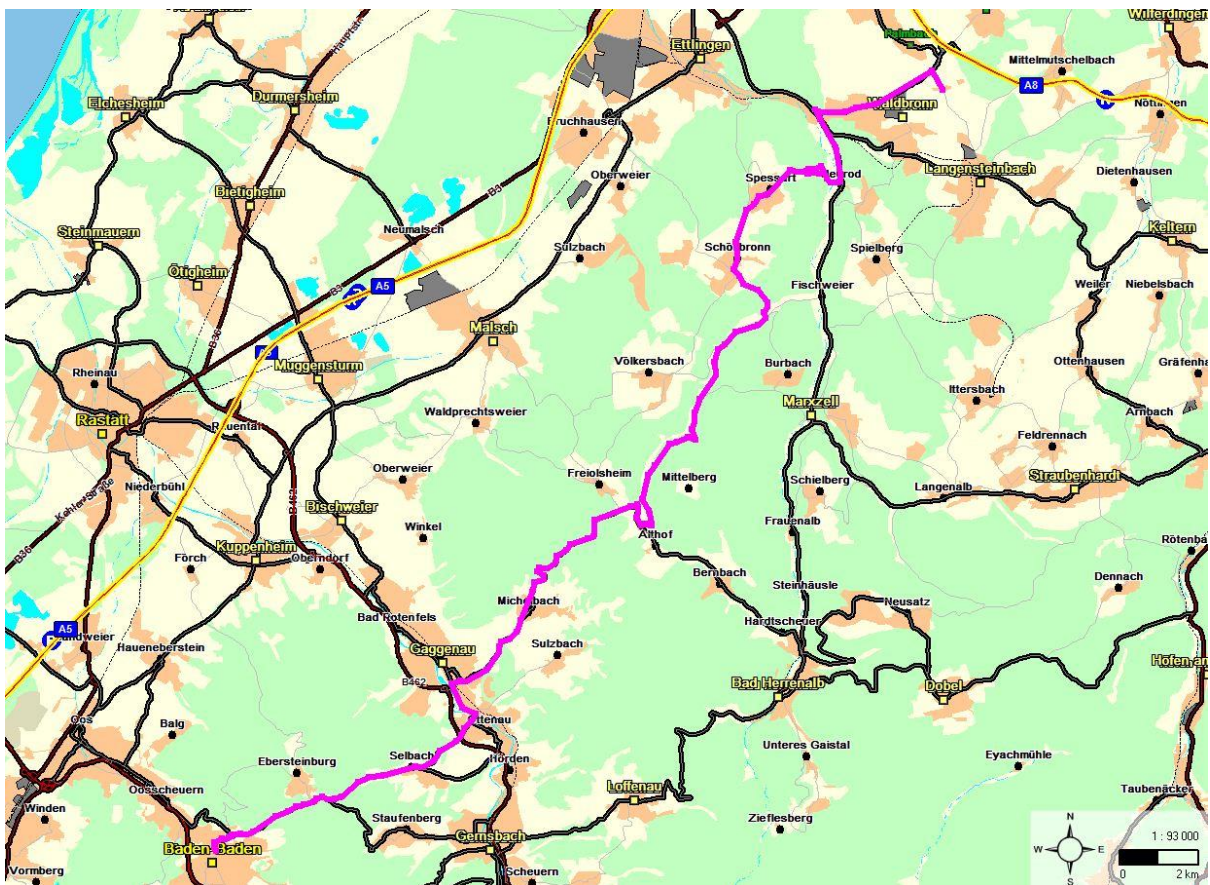


Radfernfahrt Frisch auf 2010, Schwarzwald

1.Tag

Anfahrt mit PKW über A92, A99 und A8 bis Karlsruhe (Ausfahrt Karlsbad/Waldbronn)
Waldbronn – Spessart – Schöllbronn – Moosbronn – Michelbach – Gaggenau – Selbach -
Baden Baden
Entfernung: 37 km
Höhenmeter: 1048 m
Übernachtung:



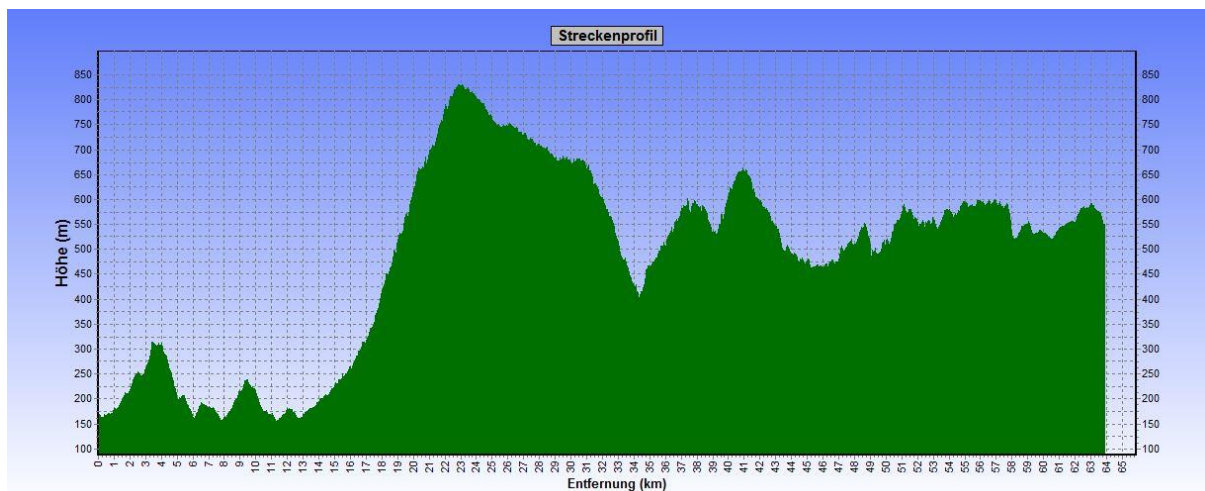
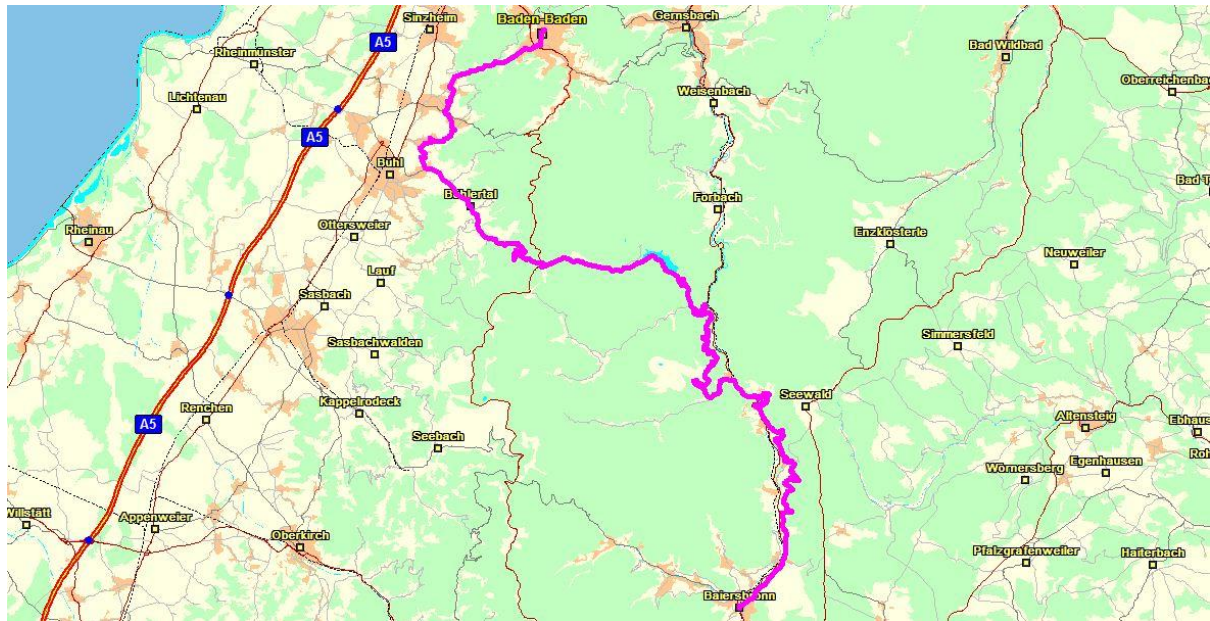
2. Tag

Baden Baden – Schneckenbach – Altschweier – Sand – Herrenwies – Schwarzenbach –
Schönmünzach – Kosterreichenbach - - Baiersbronn

Entfernung: 64 km

Höhenmeter: 2537 m

Übernachtung:



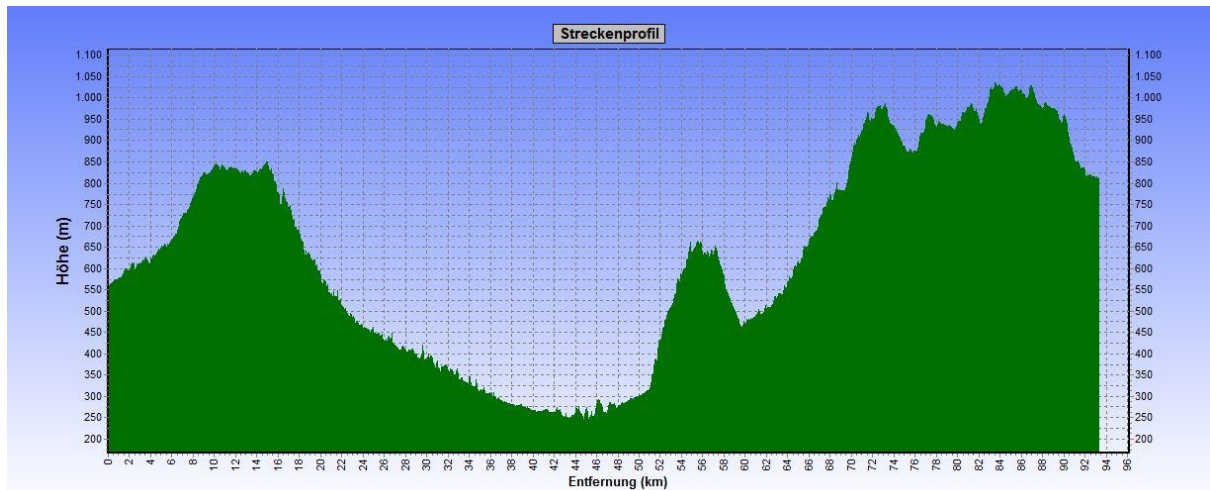
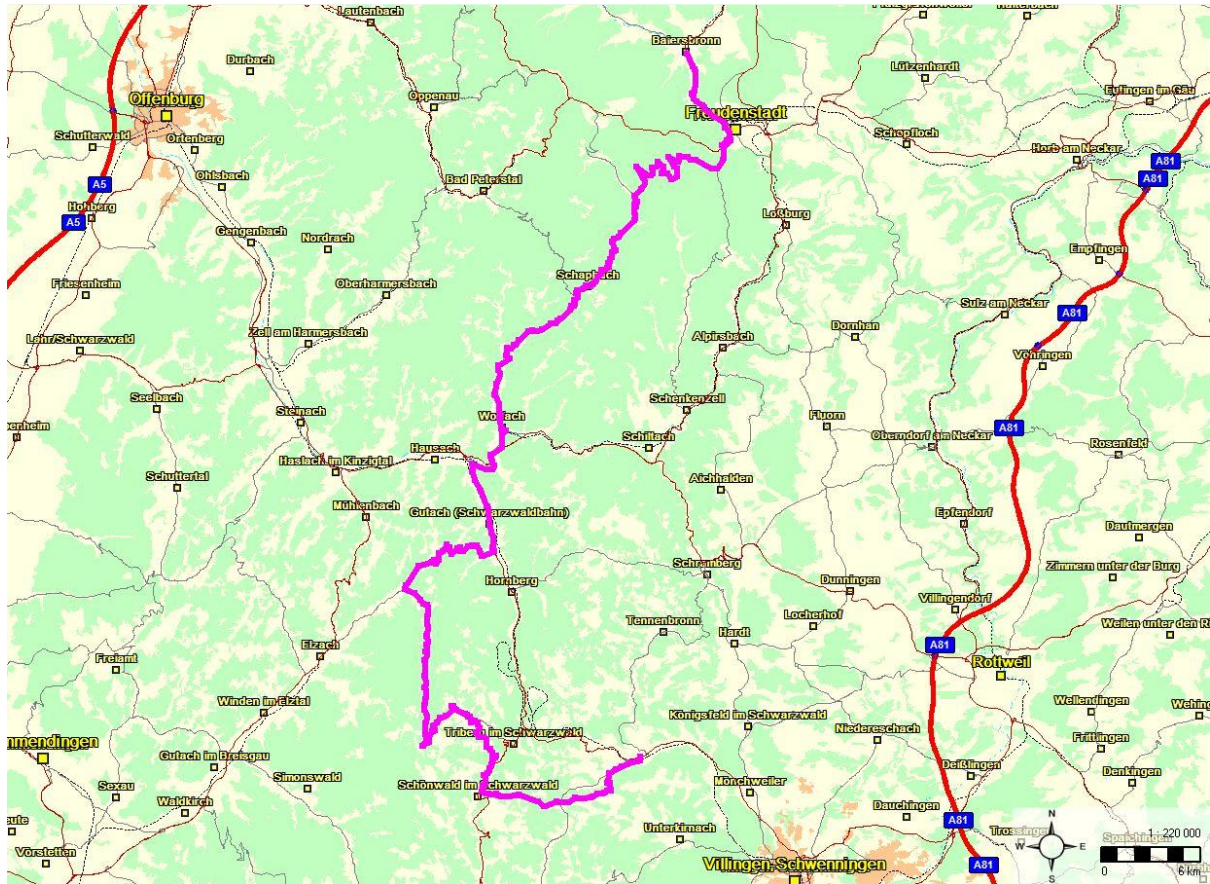
3. Tag

Baiersbronn – Freudenstadt – Reichenbach - Vor Seebach - Unter Seebach – Schapbach –
Obertal – Oberwolfach – Wolfach - Vor Kirnbach – Turm – Gutach – Steingrün - Vor dem
Wittenbach – Hinterprchtal – Schonach – Schönwald - St.Georgen

Entfernung: 93 km

Höhenmeter: 3322 m

Übernachtung:



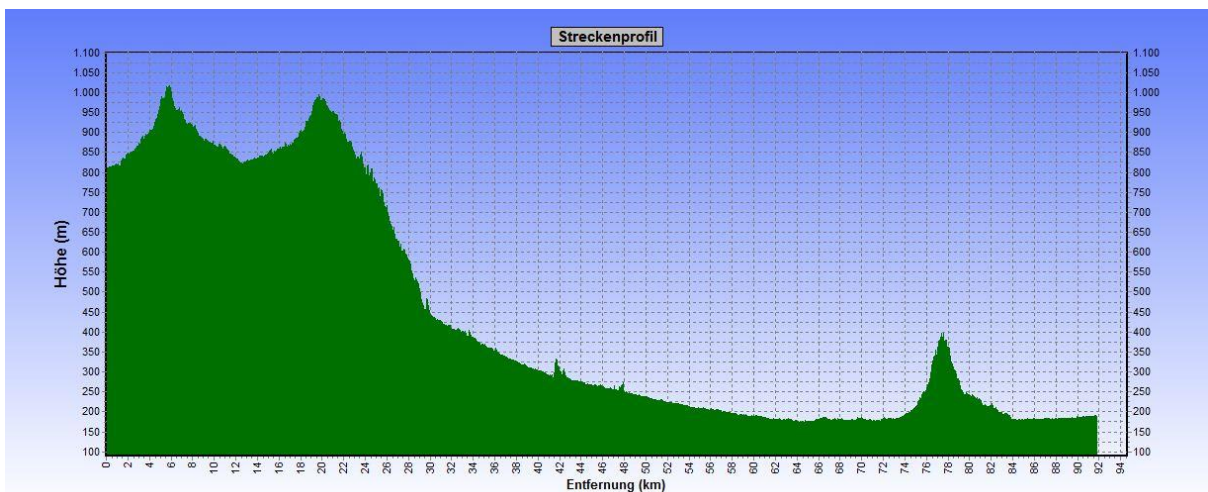
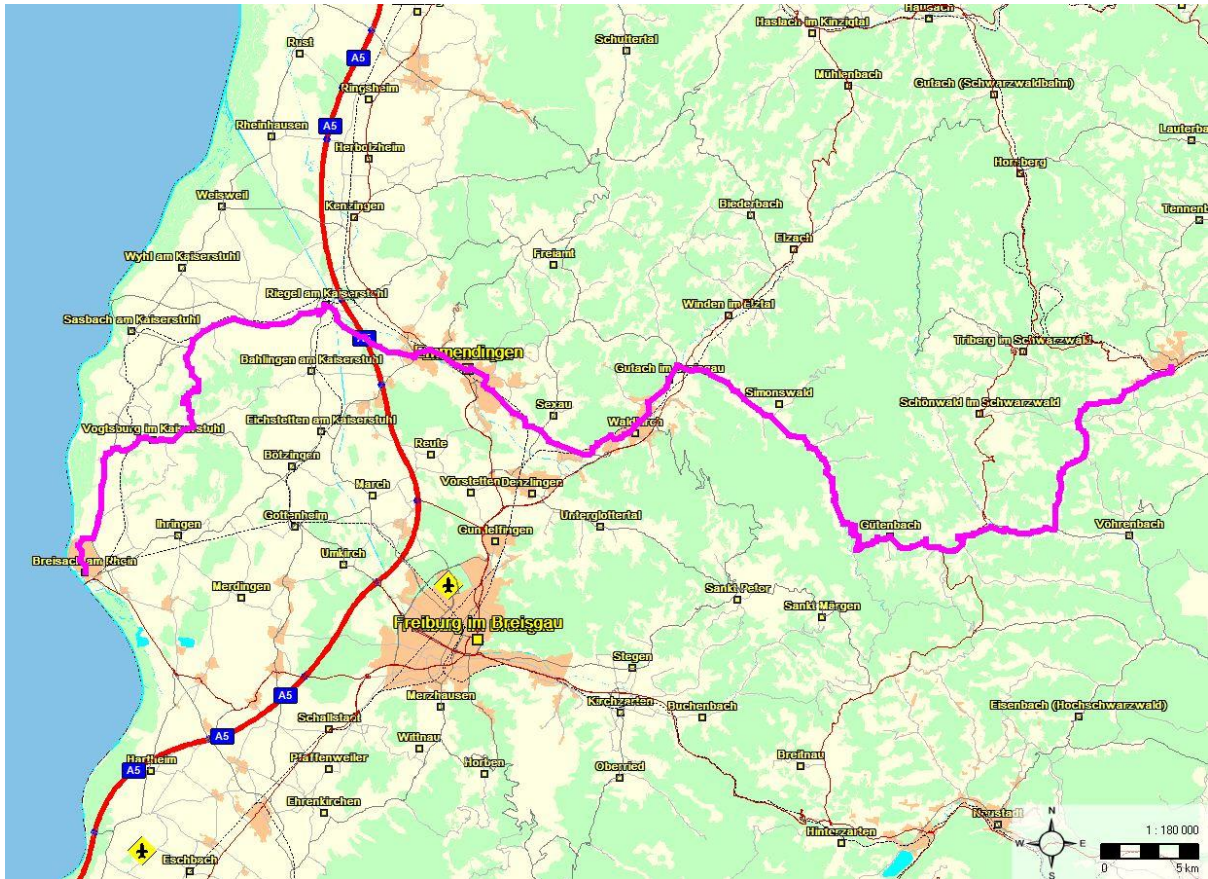
4.Tag

St.Georgen – Brigach – Untertal – Schönenbach – Furtwangen – Gütenbach –
 Obersimoniswald -Gutach – Waldkirch – Emmendingen – Riegel – Endingen - Vogtsburg
 am Kaiserstuhl - Breisach

Entfernung: 92 km

Höhenmeter: 1602 m

Übernachtung:



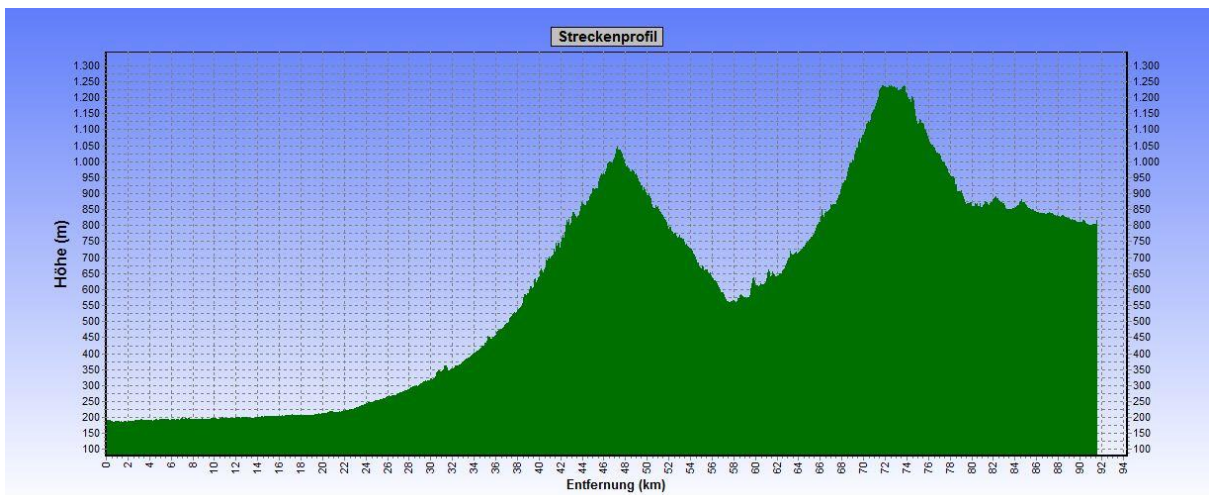
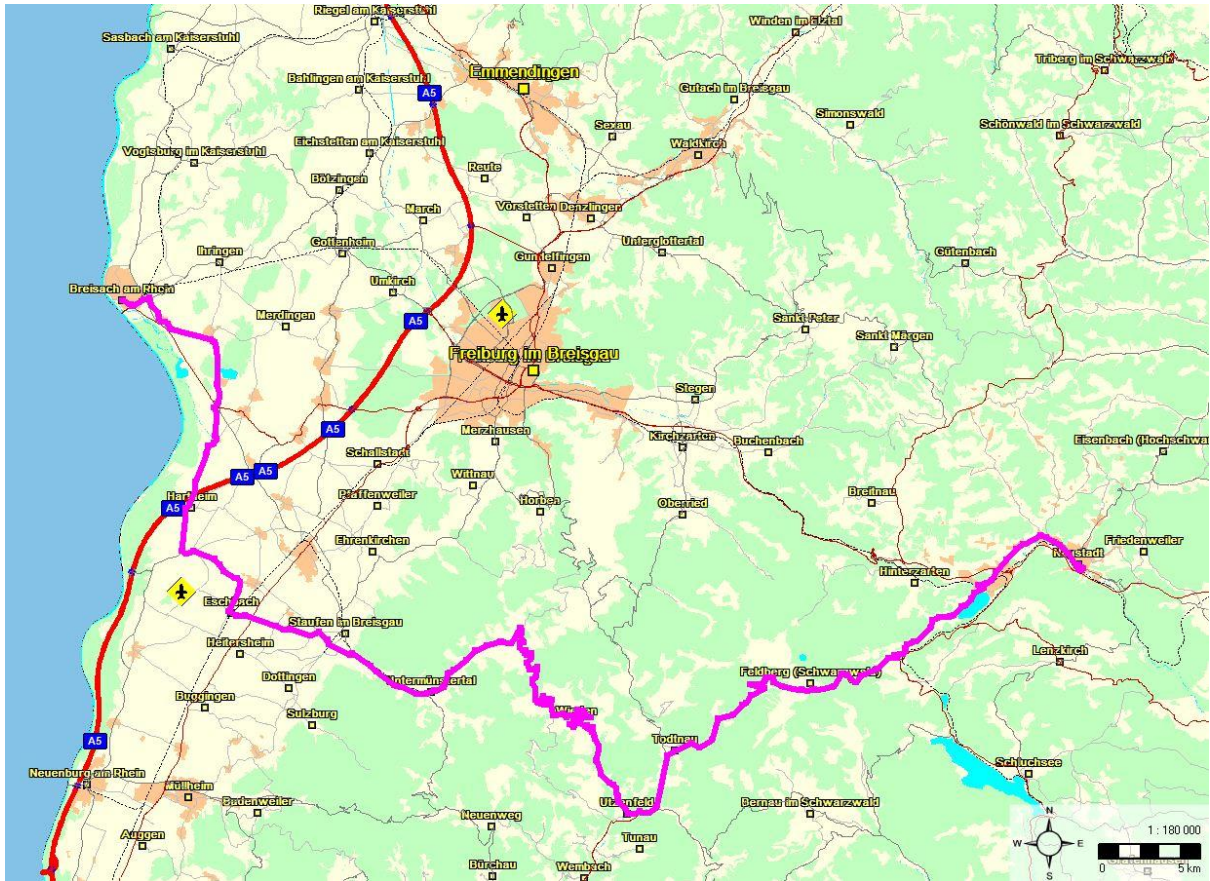
5.Tag

Breisach-Gündlingen-Hartheim-Bremgarten-Eschbach-Staufen im Breisgau-Münstertal-
Obergais-Rütte-Königshütte-Utzenfeld-Todtnau-Feldberg-Titisee/Neustadt

Entfernung: 92 km

Höhenmeter: 2762 m

Übernachtung:



Gesamtstreckenlänge: 378 km

Gesamthöhenmeter: 11271 m